








INFRASTRUKTURNI SUSTAVI I MREŽE
2B - ELEKTROOPSKRBA

TUMAČ ZNAKOVA

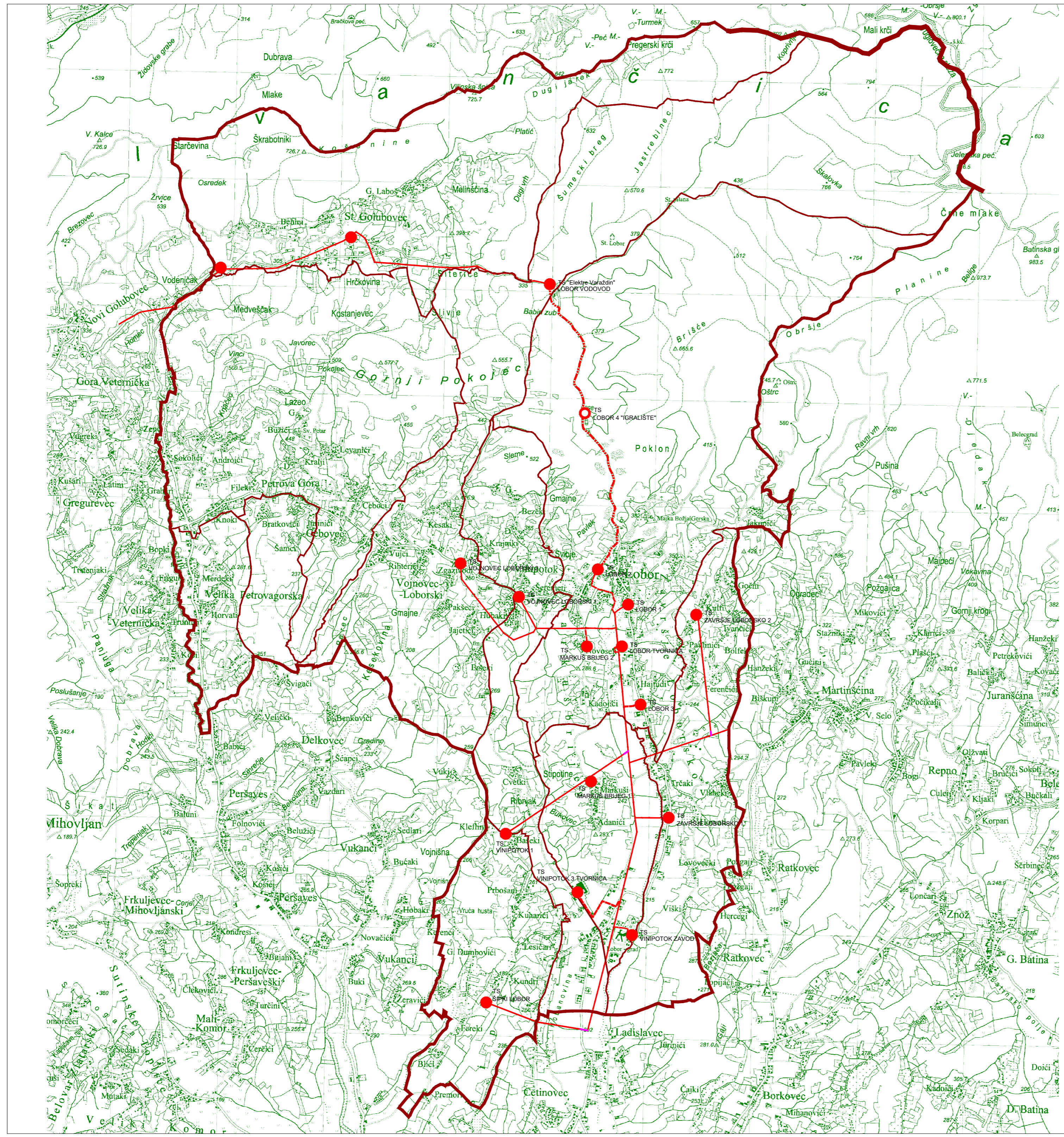
-  GRANICA ŽUPANIJE
-  GRANICA OPĆINE LOBOR
-  GRANICA STATISTIČKOG NASELJA

ELEKTROOPSKRBA

-  TRAFOSTANICA 10(20)/0,4 KV
-  VOD 10(20) KV - NADZEMNI
-  VOD 10(20) KV - PODZEMNI
-  VOD 20 KV - PODZEMNI



Županija:	KRAPINSKO-ZAGORSKA	Općina:	LOBOR
Naziv prostornog plana:	VI. IZMJENE I DOPUNE PROSTORNOG PLANA UREĐENJA OPĆINE LOBOR		
Naziv kartografskog prikaza:	ELEKTROOPSKRBA		
Broj kartografskog prikaza:	2B	Mjerilo kartografskog prikaza:	1 : 25 000
Odluka o izradi plana:	Službeni glasnik Krapinsko-zagorske županije br. 13/22	Odluka predstavničkog tijela o donošenju plana:	Službeni glasnik Krapinsko-zagorske županije br. 02/23
Javna rasprava (datum objave):	04. studenog 2022.	Javni uvid održan:	od 08. studenog 2022. do 21. studenog 2022.
Ponovna javna rasprava (datum objave):	14. siječnja 2023.	Javni uvid održan:	od 16. siječnja 2023. do 23. siječnja 2023.
Pečat tijela odgovornog za provođenje javne rasprave:	M.P.	Odgovorna osoba za provođenje javne rasprave:	IVANKA MARTINUŠ, dipl.ing., pročelnica JUO
Mišljenje na plan:	Mišljenje JU Zavoda za prostorno uređenje Krapinsko-zagorske županije na konačni prijedlog VI. Izmjena i dopuna Prostornog plana uređenja Općine Lobar (KLASA: 350-02/22-01/08 URBROJ: 2140-46-23-08 od 01. veljače 2023.)		
Pravna osoba koja je izradila plan:	APE d.o.o. za arhitekturu, planiranje i ostale poslovne djelatnosti Ozaljska 61, 10000 Zagreb, tel/fax. 01/309-7572		
Pečat pravne osobe koja je izradila plan:		Odgovorna osoba:	SANDRA JAKOPEC, dipl.ing.arh.
Odgovorni voditelj izrade nacrta prijedloga plana:	SANDRA JAKOPEC, dipl.ing.arh.		
Stručni tim u izradi plana:	MIRELA ČORDAŠ, dipl.ing.arh. MARIJANA ZLODRE UJDUR, mag.ing.arch.	VLATKA ŽUNEC, mag.ing.arch. NIKOLA FRANIĆ, mag.ing.arch.	
Pečat predstavničkog tijela:	M.P.	Predsjednik predstavničkog tijela:	DRAGUTIN ADANIĆ, Predsjednik Općinskog vijeća
Istovjetnost ovog prostornog plana s izvornikom ovjerava:			M.P.



PROSTORNI PLAN UREĐENJA OPĆINE LOBOR - VI. IZMJENE I DOPUNE